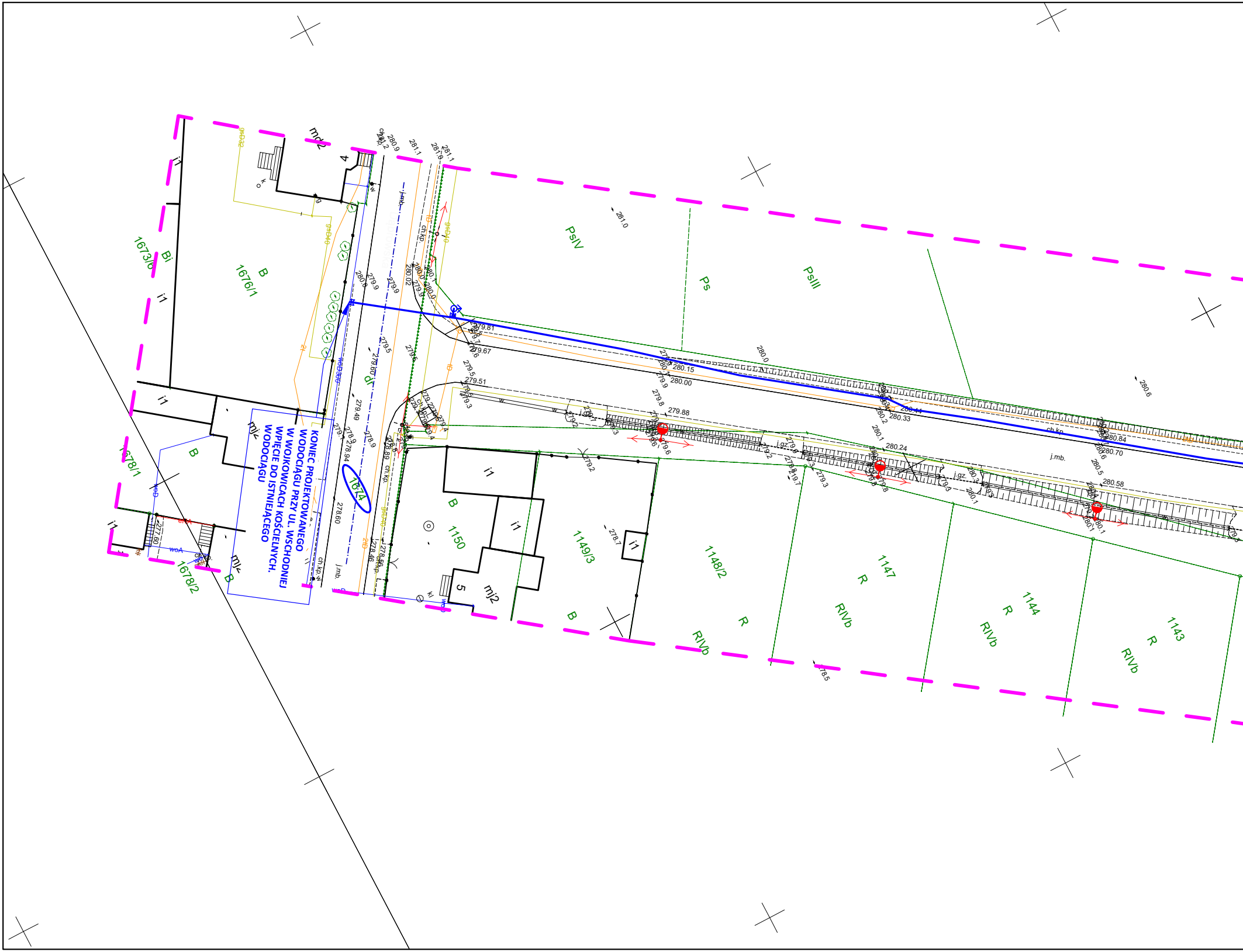
KONIEC PROJEKTOWANEGO WODOCIĄGU PRZY UL. WSCHODNIEJ W WOJKOWICACH KOŚCIELNYCH. WPIĘCIE DO ISTNIEJĄCEGO WODOCIĄGU
1674
1673/6
1676/1
1678/1
1678/2
1150
1149/3
1148/2
1147
1144
1143
B
Bi
PsIV
PsIII
Ps
R
RIVb
mj2
mj
mz2
i1
4
5
ch.kp.
j.mb.
j.gz.
wo
w
kl
281.0
280.6
280.0
279.81
279.67
279.51
280.15
280.00
279.88
280.33
280.24
280.84
280.70
280.58
280.44
278.60
278.46
278.94
279.49
277.60
278.7
278.5
279.2

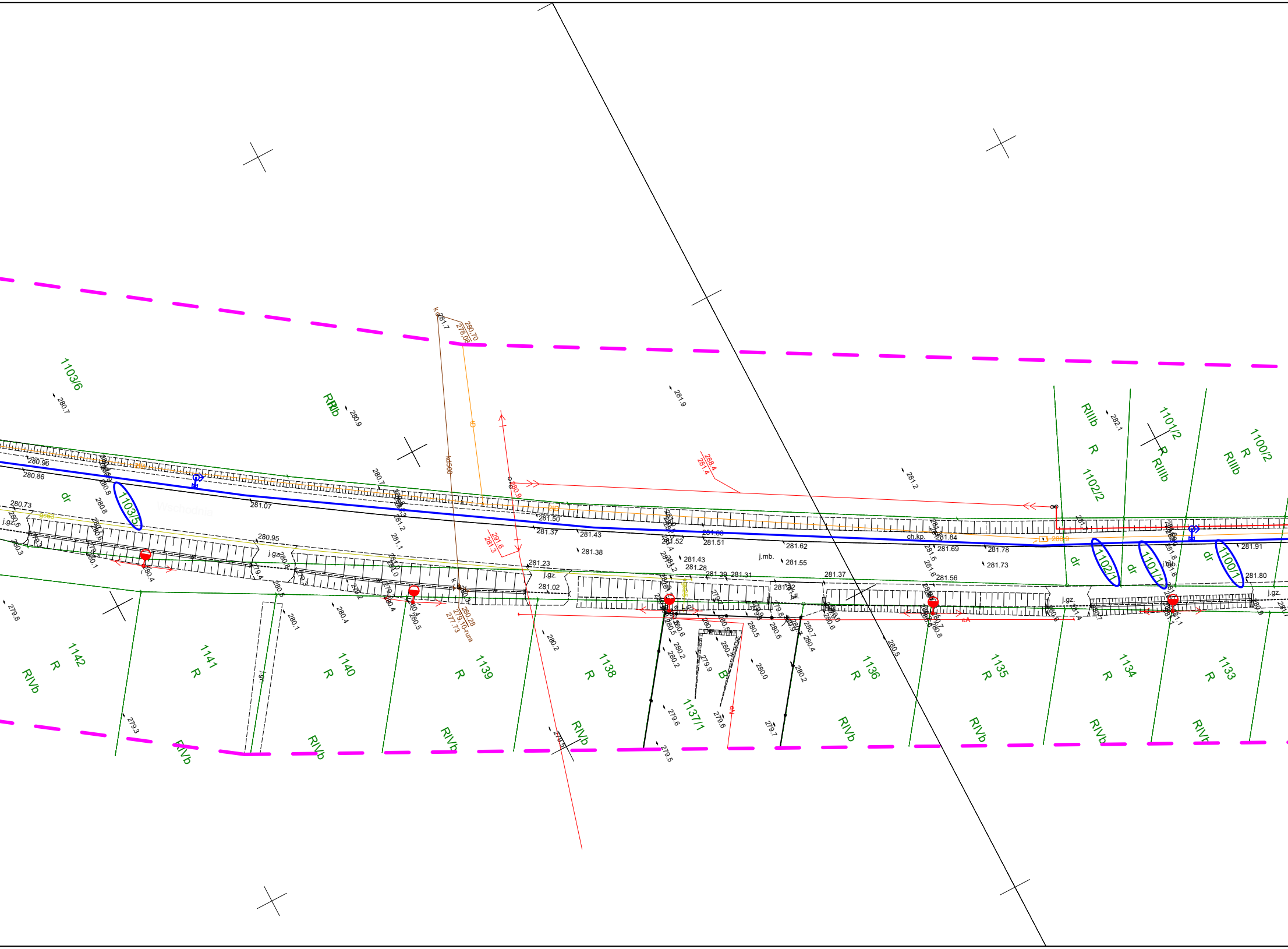
1103/6
RIIIb
1103/5
Wschodnia
dr
1142
R
RIVb
1141
R
RIVb
1140
R
RIVb
1139
R
RIVb
1138
R
RIVb
1137/1
B
1136
R
RIVb
1135
R
RIVb
1134
R
RIVb
1133
R
RIVb
RIIIb
R
1102/2
1102/1
dr
1101/2
R
RIIIb
1101/1
dr
1100/2
R
RIIIb
1100/1
dr
j.gz.
j.mb.
ch.kp.
kd500
280.96
280.86
280.73
281.07
280.95
281.50
281.37
281.43
281.38
281.23
281.02
281.52
281.43
281.28
281.51
281.39
281.31
281.62
281.55
281.37
281.84
281.69
281.78
281.73
281.56
281.91
281.80
280.7
280.9
281.9
281.2
282.1
279.8
280.1
280.4
280.2
280.5
279.6
279.5
279.7
279.3
280.70
278.06
280.28
279.10-rura
277.73
288.4
281.4
291.6
281.3

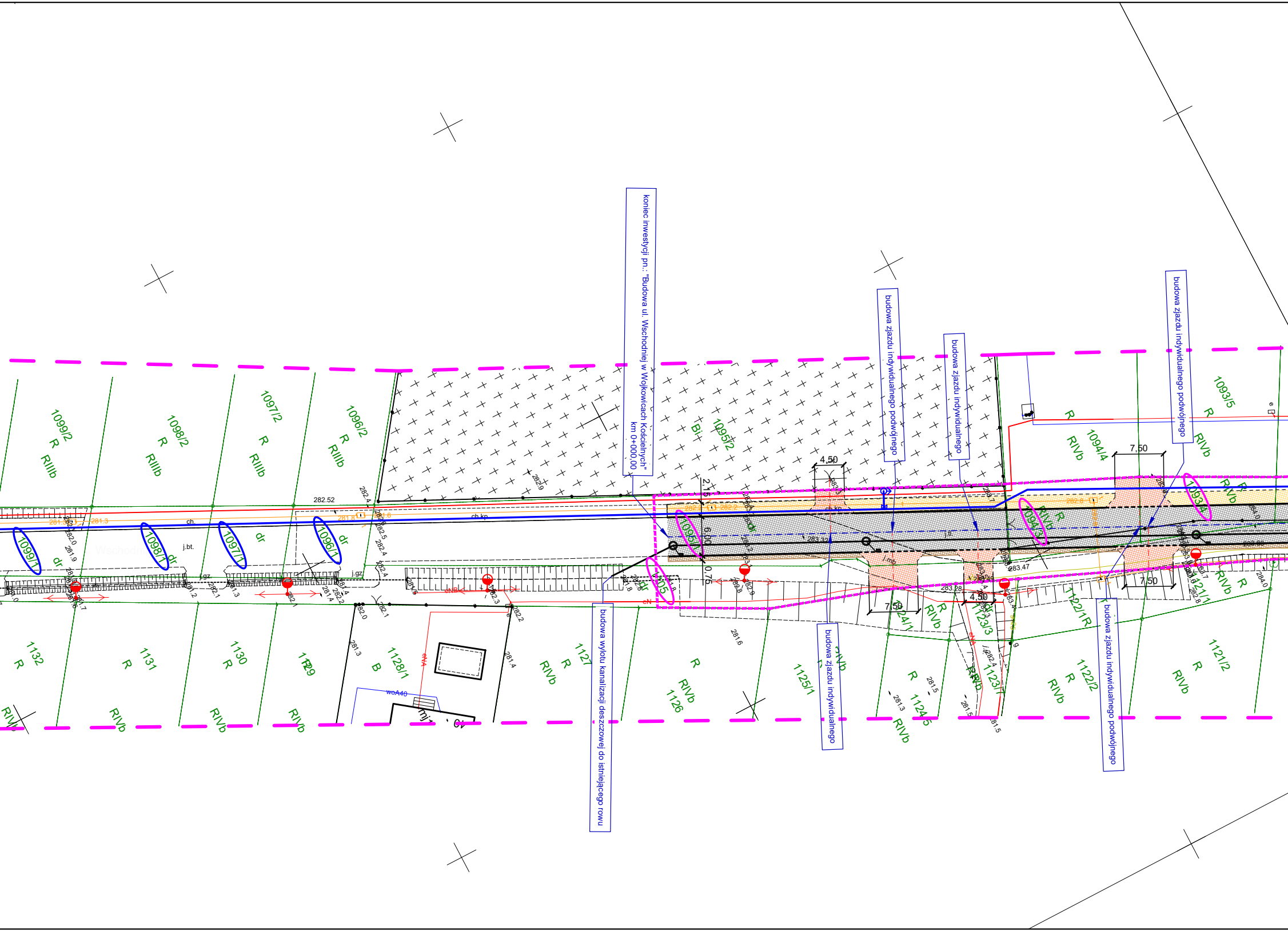
koniec inwestycji pn.: "Budowa ul. Wschodniej w Wojkowicach Kościelnych"
km 0+000,00
budowa zjazdu indywidualnego podwójnego
budowa zjazdu indywidualnego
budowa zjazdu indywidualnego podwójnego
budowa wylotu kanalizacji deszczowej do istniejącego rowu
budowa zjazdu indywidualnego
budowa zjazdu indywidualnego podwójnego
1099/2
R
RIIIb
1098/2
R
RIIIb
1097/2
R
RIIIb
1096/2
R
RIIIb
Bi
1095/2
R
RIVb
1094/4
R
1093/5
RIVb
1099/1
dr
1098/1
dr
1097/1
dr
1096/1
dr
1095/1
1094/3
1093/4
1105
dr
1132
R
1131
R
1130
R
1129
RIVb
1128/1
B
1127
R
RIVb
R
RIVb
1126
1125/1
R
1124/1
RIVb
1124/5
RIVb
1123/3
1123/1
RIVb
1122/1
R
1122/2
R
RIVb
1121/2
R
RIVb
1121/1
R
4,50
7,50
4,50
7,50
7,50
7,50
2,15
6,00
0,75
282.52
283.47
283.28
ch.
ch.kp
j.bt.
j.gz
cN
cNA
woA40
mj

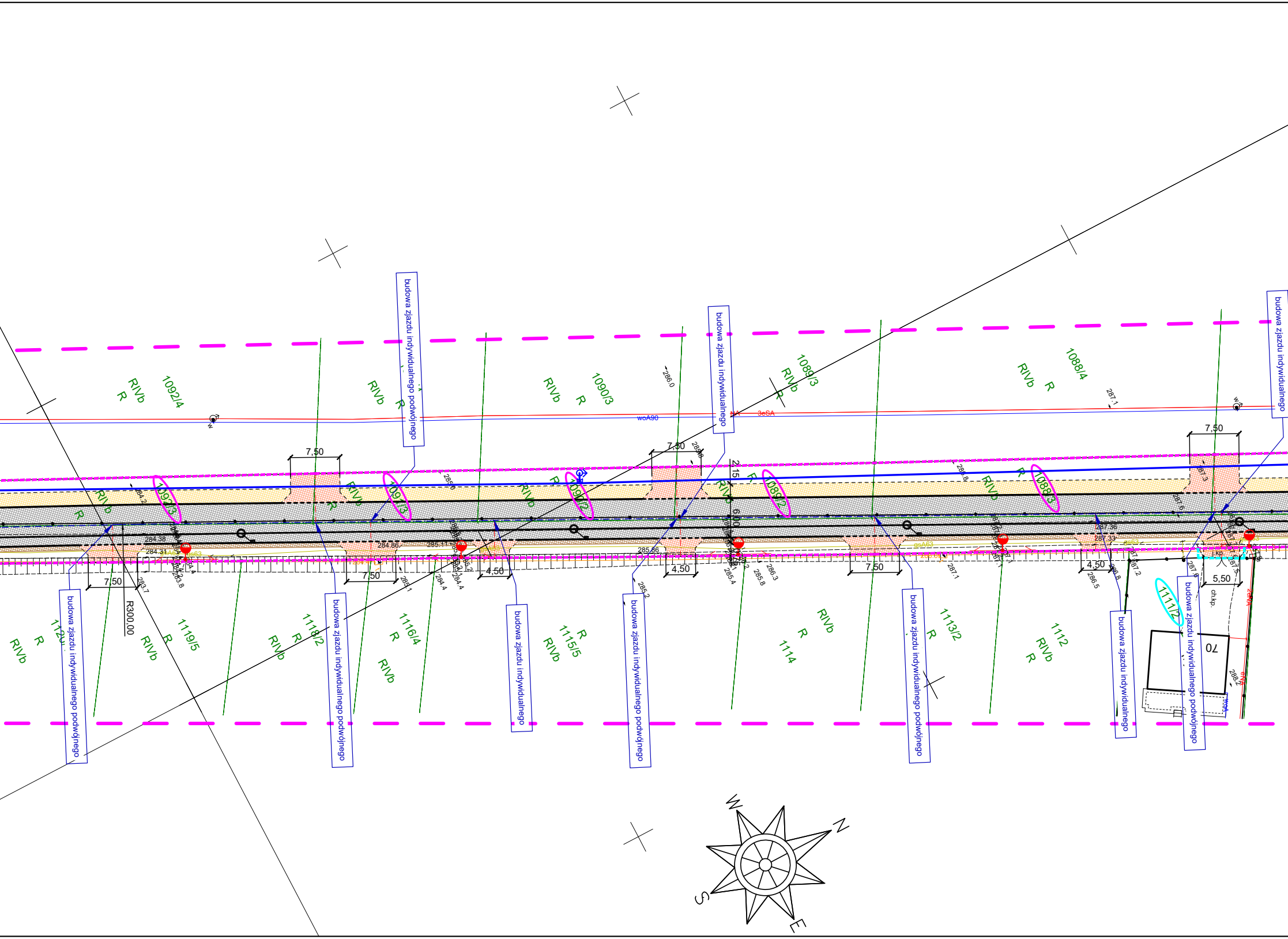
budowa zjazdu indywidualnego podwójnego
budowa zjazdu indywidualnego podwójnego
budowa zjazdu indywidualnego podwójnego
budowa zjazdu indywidualnego podwójnego
budowa zjazdu indywidualnego
budowa zjazdu indywidualnego podwójnego
budowa zjazdu indywidualnego podwójnego
budowa zjazdu indywidualnego podwójnego
budowa zjazdu indywidualnego
budowa zjazdu indywidualnego podwójnego
1092/4
1090/3
1089/3
1088/4
1092/3
1091/3
1090/2
1089/2
1088/3
1120
1119/5
1118/2
1116/4
1115/5
1114
1113/2
1112
1111/2
RIVb
R
7,50
4,50
5,50
6,00
2,15
R300,00
woA90
3eSA
ch.kp.
kp.
70
284.38
284.31
284.86
285.11
285.86
287.38
287.33
W
N
S
E

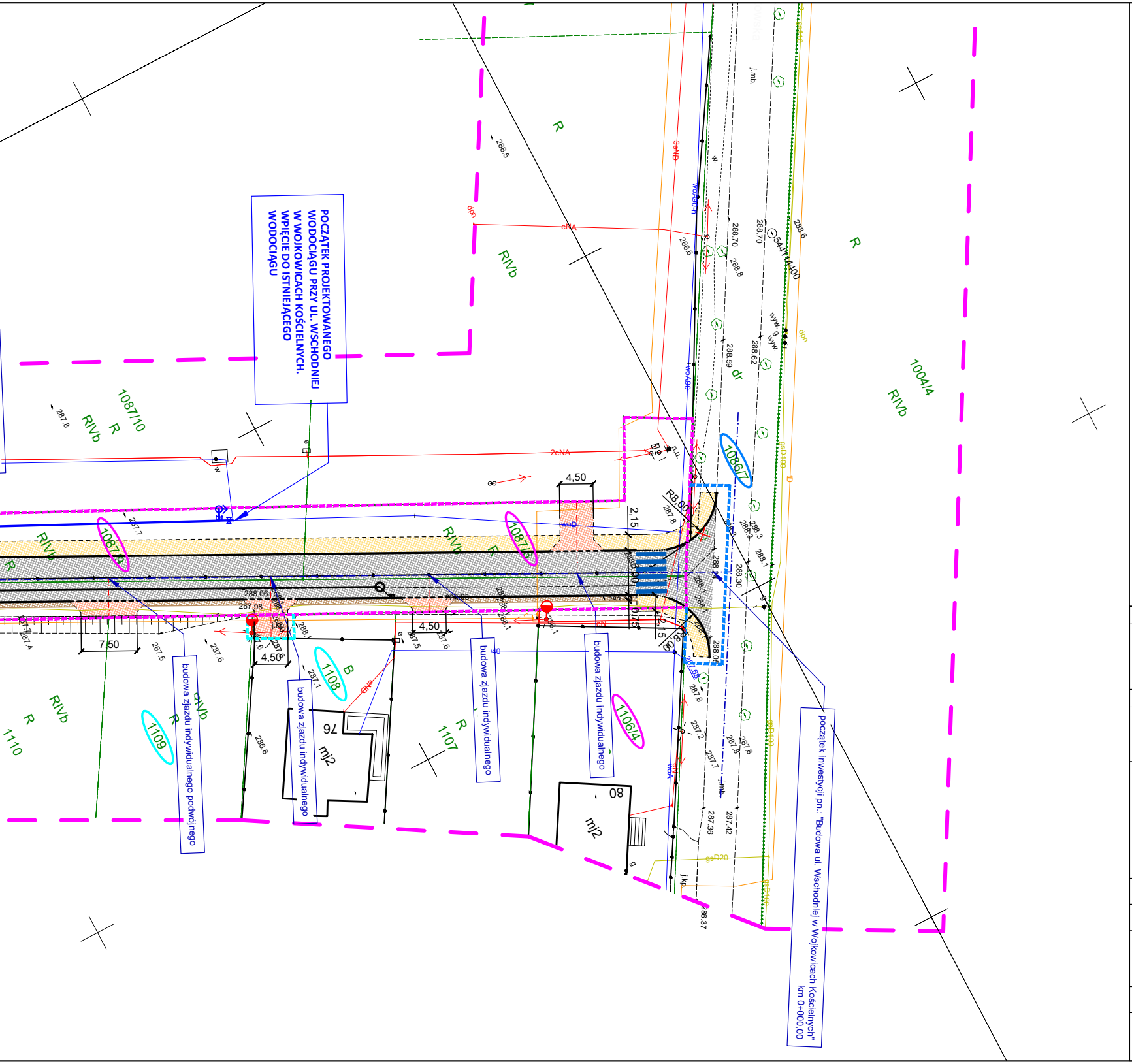
POCZĄTEK PROJEKTOWANEGO WODOCIĄGU PRZY UL. WSCHODNIEJ W WOJKOWICACH KOŚCIELNYCH. WPIĘCIE DO ISTNIEJĄCEGO WODOCIĄGU
budowa zjazdu indywidualnego podwójnego
budowa zjazdu indywidualnego
budowa zjazdu indywidualnego
budowa zjazdu indywidualnego
początek inwestycji pn.: "Budowa ul. Wschodniej w Wojkowicach Kościelnych" km 0+000,00
1087/10
1087/9
1087/6
1086/7
1106/4
1108
1109
1107
1110
1004/4
R
RIVb
dr
4,50
4,50
4,50
7,50
2,15
R8,00
mj2
mj2
76
08
2eNA
eNA
288.6
288.8
288.70
288.59
288.62
287.8
287.5
287.6
287.42
287.36
286.37
286.8

OZNACZENIA PROJEKTOWE

—	LINIA PODZIAŁOWA
- - - -	ZAKRES OBOWIĄZKU PRZEBUDOWY INNYCH DRÓG PUBLICZNYCH
- - - -	ZAKRES OBOWIĄZKU PRZEBUDOWY ZJAZDU
—·—·—	OŚ JEZDNI
—·—·—	OŚ ZJAZDU
R5,00 3,15	WYMIAROWANIE
—	KRAWĘŻNIK (15x30x100cm / h=+12cm)
- - - -	KRAWĘŻNIK NAJAZDOWY (15x22x100cm / h=+2cm)
- - - -	OBRZEŻA CHODNIKOWE (8x30x100cm)
▨	NAWIERZCHNIA JEZDNI ASFALTOWEJ (KR2)
▨	NAWIERZCHNIA ZJAZDU Z BETONOWEJ KOSTKI BRUKOWEJ
▨	NAWIERZCHNIA CHODNIKA Z BETONOWEJ KOSTKI BRUKOWEJ
▨	NAWIERZCHNIA POBOCZA Z KRUSZYWA
✕	WYCINKA DRZEW

PROJEKTOWANE ODWODNIENIE

▪—	WPUSTY DESZCZOWE I PRZYKANALIKI
○—○	KANALIZACJA DESZCZOWA WRAZ ZE STUDNIAMI REWIZYJNYMI

PROJ. SIEĆ OŚWIETLENIA ULICZNEGO

●	WYMIANA OPRAW OŚWIETLENIOWYCH NA LED

BUDOWA SIECI WODOCIĄGOWEJ

—	PROJEKTOWANA SIEĆ WODOCIĄGOWA
—⧖—	PROJEKTOWANA ZASUWA
—○	PROJEKTOWANY HYDRANT NADZIEMNY

PRACOWNIA PROJEKTOWA:

Inżynieria
Jerzy
Sowa

ul. Kościuszki 134/1
32-540 Trzebinia
tel. (32) 720 63 84
e-mail: biuro@jerzysowa.pl

INWESTOR/ZAMAWIAJĄCY:

BURMISTRZ MIASTA I GMINY SIEWIERZ
ul. Zwirki i Wigury 16
42-470 Siewierz

TEMAT OPRACOWANIA:

"Budowa ul. Wschodniej w Wojkowicach Kościelnych"

ADRES OBIEKTU:

Działki ewidencyjne:
1095/1, 1105, 1094/3, 1093/4, 1092/3, 1091/3, 1090/2, 1089/2, 1088/3, 1087/9, 1087/6, 1106/4, 1086/7, 1108, 1109, 1111/2

Obręb:
0012

Jednostka ewidencyjna:
240107_5

STADIUM: PROJEKT KONCEPCYJNY

BRANŻA: DROGOWA

FUNKCJA: Imię i nazwisko, nr upr. bud., spec.:

Podpis:

PROJEKTANT: **inż. Piotr Tabak**
upr. bud. nr MAP/0258/POD/22
specjalność: inżynieryjna drogowa w ograniczonym zakresie

OPRACOWAŁ: **inż. Piotr Tabak**

SKALA: 1:500

DATA: 22.02.23

TEMAT RYSUNKU: PROJEKT ZAGOSPODAROWANIA TERENU

NR RYS.: D-01

NR STR.: ---